

AMPLIACIÓN DE ALGUNA ZONA

1

NUMERACIÓN DE LAS HOJAS

10

HOJAS GEOGRÁFICAS 1:200.000



LÍNEA DE COSTA



LÍMITE DE COMUNIDAD



LÍMITE PROVINCIAL




SONDEO



YACIMIENTO

ARAGÓN

COMUNIDAD



SANTANDER

CIUDAD



ARRIENDAS


PUEBLO



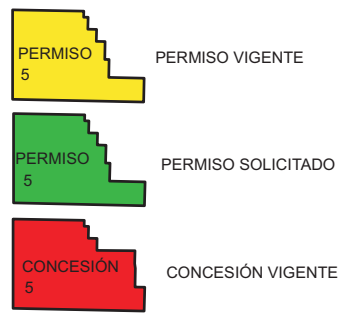
RÍO MIÑO

RÍO

ZONACIÓN DE BATIMETRIA



PERMISOS ESTATALES



PERMISOS AUTONÓMICOS



CONCESIÓN	NOMBRE DEL PERMISO O CONCESIÓN
5	CÓDIGO DE IDENTIFICACIÓN DE LA COMPAÑÍA OPERADORA DEL PERMISO O CONCESIÓN

- 1- RIPSAs - Repsol Investigaciones Petrolíferas, S.A.
- 2- Hunt Spain Exploration, S.L.
- 3- PETROLEUM OIL & GAS ESPAÑA, S.A.
- 4- YCI - YCI España, L.C.
- 5- SHESA - Sociedad de Hidrocarburos de Euskadi, S.A.
- 6- CONOCO - Conoco (U.K.), Ltd.
- 7- BGIBV - British Gas International B.V.
- 8- NUEL GAS - Nueva Electricidad del Gas, S.A.
- 9- ECR - España Canada Resources Inc.
- 10- Northern Petroleum Exploration, Ltd.
- 11- Heritage Petroleum P.L.C.
- 12- ENAGAS.
- 13- Petroleum Development Associates Iberica.
- 14- Hidrocarburos del Cantábrico.
- 15- CIEPSA.

Proyección Universal Transverse Mercator
 Esferoide Hayford 1924 (Internacional)
 Datum Europa 1950
 Meridiano Central 003 00 00 W
 UTM Zona 30N