













GOBIERNO DE ESPAÑA
MINISTERIO DE INDUSTRIA, ENERGÍA Y TURISMO

M A P A I N D I C E

MAPA DE POSICIÓN DE PERMISOS DE INVESTIGACIÓN Y CONCESIONES DE EXPLOTACIÓN Y ALMACENAMIENTO SUBTERRÁNEO

ADMINISTRACIÓN GENERAL	COMUNIDADES AUTÓNOMAS
 Permiso Solicitado	 Permiso Vigente
 Permiso Vigente	 Permiso Solicitado
 Permiso Suspendido	
 Concesión de Explotación	HOJAS A ESCALA
 Concesión de Almacenamiento	 1:500.000
	 1:800.000
	 1:1.000.000

1:4.000.000



 0 25 50 75 100 Km

Proyección Universal Transversal Mercator
 Huso 30. Datum Europeo 1950
 Elipsoide Internacional 1924 Hayford

FECHA ACTUALIZACIÓN: DICIEMBRE 2013

