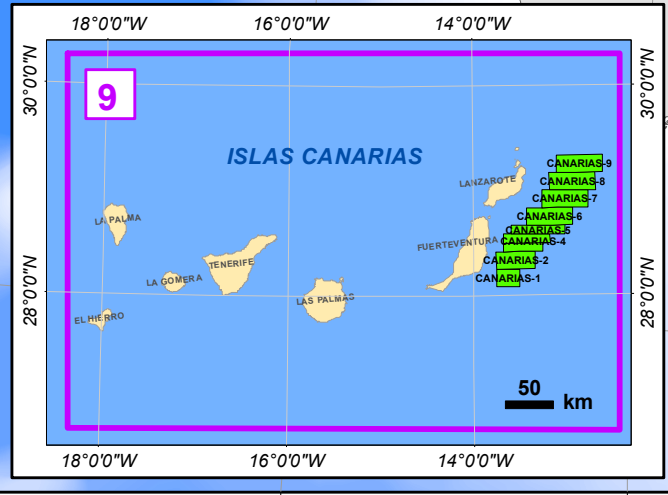
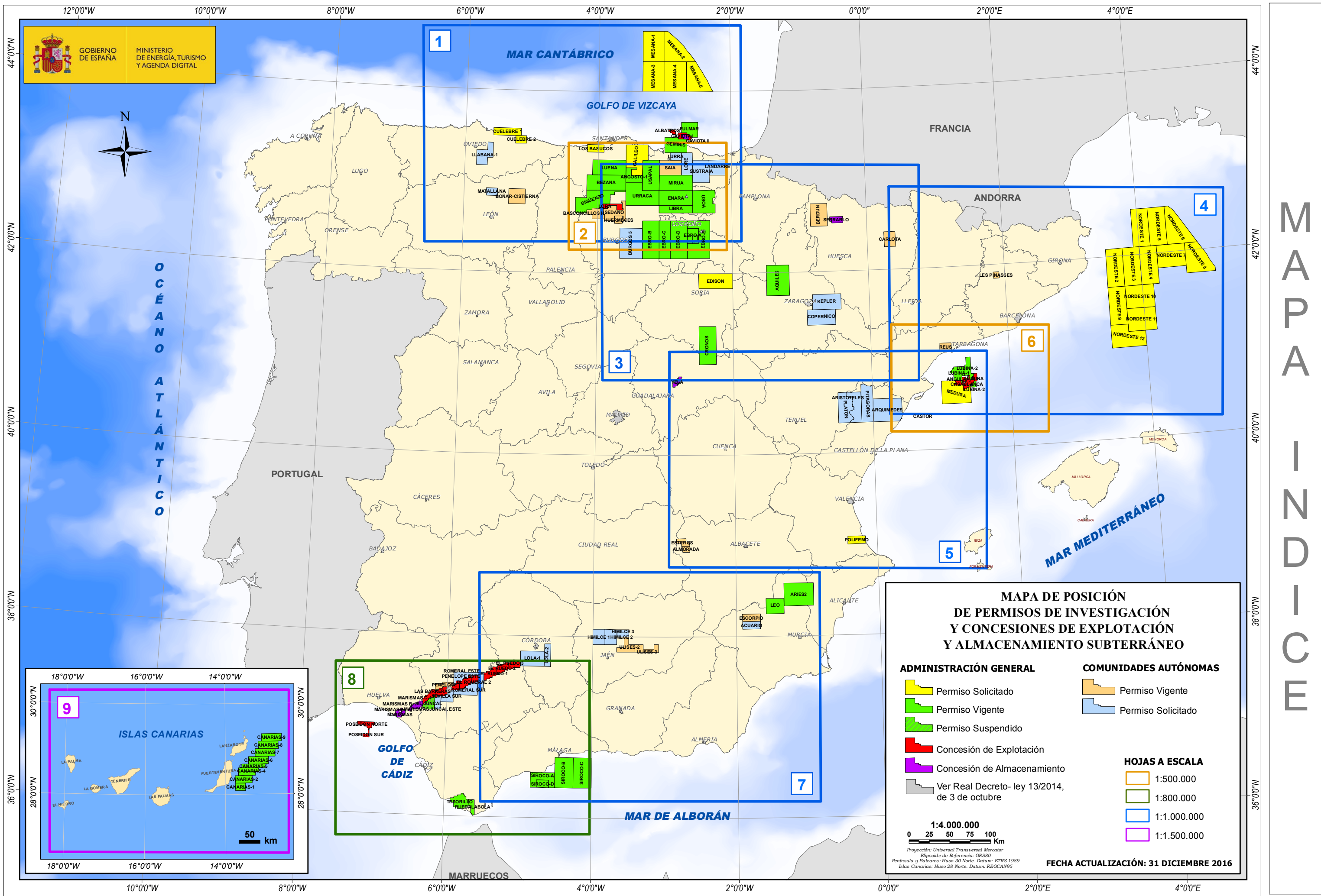




OCEANO ATLANTICO


MAPA INDICIE



MAPA DE POSICIÓN DE PERMISOS DE INVESTIGACIÓN Y CONCESIONES DE EXPLOTACIÓN Y ALMACENAMIENTO SUBTERRÁNEO

ADMINISTRACIÓN GENERAL	COMUNIDADES AUTÓNOMAS
 Permiso Solicitado	 Permiso Vigente
 Permiso Vigente	 Permiso Solicitado
 Permiso Suspendido	
 Concesión de Explotación	
 Concesión de Almacenamiento	
 Ver Real Decreto- ley 13/2014, de 3 de octubre	

HOJAS A ESCALA

 1:500.000
 1:800.000
 1:1.000.000
 1:1.500.000

1:4.000.000


Proyección: Universal Transversal Mercator
 Elipsoide de Referencia: GR80
 Península y Baleares: Huso 30 Norte. Datum: ETRS 1989
 Islas Canarias: Huso 28 Norte. Datum: RBGCAN95

FECHA ACTUALIZACIÓN: 31 DICIEMBRE 2016